



REQUERIMENTO Nº 088/2019

"Requer fixação de Placas de Trânsito nas principais Rodovias de acesso à cidade de Lagoa da Confusão".

O vereador que o presente subscreve, nos termos regimentais vigentes requer, após ouvido o Plenário, que seja oficiado ao Senhor Prefeito Municipal, para que providencie a fixação de Placas de Trânsito nas principais Rodovias de acesso à cidade de Lagoa da Confusão, na conformidade da sugestão em anexo.

JUSTIFICATIVA:

A Nossa cidade por ser um pólo de desenvolvimento do agronegócio e Turismo do estado recebemos todos os dias pessoas de várias partes do território nacional, que não conhece a região, e necessitam destas placas de sinalização para se posicionarem dentro da região. Levando ainda em consideração o quanto é desconfortável para quem anda em uma estrada desconhecida e sem sinalização, correndo o risco de estarem errados ou tendo que esta sempre parando para abordar alguém para pedir informações.

Termos em que pede e espera deferimento.


Sala das Sessões, em 04 de Dezembro de 2019.

Câmara Municipal de
Lagoa da Confusão - TO

APROVADO

Em 04/12/2019

(710) - única votação


Assinatura


Romivaldo José Martins
Vereador



Sugestão

PLACAS AZUIS:

LIMITE DE MUNICÍPIOS: LAGOA / SANTA RITA - TO 374, Coordenadas: -10.883373, -49.575638 (ESTRADA LAGOA/DUERÉ)

LIMITE DE MUNICÍPIOS: LAGOA / CRISTALÂNDIA - TO 255, Coordenadas: -10.718723, -49.450351 (ESTRADA LAGOA/CRISTALÂNDIA)

LIMITE DE MUNICÍPIOS: LAGOA / CRISTALÂNDIA - TO 374, Coordenadas: -10.599469, -49.561543 (ESTRADA LAGOA/MARIANÓPOLIS)

PLACAS VERDES:

TO 374 - GURUPI / LAGOA:

LAGOA DA CONFUSÃO À 10 KM

LAGOA DA CONFUSÃO À 50 KM

LAGOA DA CONFUSÃO À 88 KM

LAGOA DA CONFUSÃO À 145 KM

02 PLACAS DE DIREÇÃO - SAIDA DE GURUPI / LAGOA

TO 070 - FORMOSO / DUERÉ:

LAGOA DA CONFUSÃO À 153 KM

BR 242 - PORTO DO PIAUI / FORMOSO:

LAGOA DA CONFUSÃO À 200 KM

02 PLACAS DE DIREÇÃO - TREVO DE FORMOSO / LAGOA

TO 255 - ROSALÂNDIA / LAGOA:

LAGOA DA CONFUSÃO À 10 KM

LAGOA DA CONFUSÃO À 50 KM

LAGOA DA CONFUSÃO À 83 KM

TO 164 - PIUM / CRISTALÂNDIA:

LAGOA DA CONFUSÃO À 73 KM;

01 PLACA DE DIREÇÃO - TREVO DA TO 255

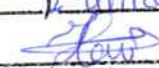
TO 374 - MARIANÓPOLIS / LAGOA:

LAGOA DA CONFUSÃO À 20 KM

LAGOA DA CONFUSÃO À 50 KM

LAGOA DA CONFUSÃO À 120 KM

01 PLACA DE DIREÇÃO - TREVO DA TO 255

Câmara Municipal de
Lagoa da Confusão - TO
APROVADO
Em 04/12/2019
710 - única votação

Assinatura



TO 060 – CASEARA /MARIANÓPOLIS:

LAGOA DA CONFUSÃO A 200 KM

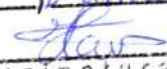
01 PLACA DE DIREÇÃO – TREVO DA TO 374

BR 153:

OUTDOORS

02 Outdoors no Trevo de Nova Rosalândia;

02 Outdoors no Trevo da 7 (sete) em Gurupi.

Câmara Municipal de
Lagoa da Confusão - TO
APROVADO
Em 04 / 12 / 2019
(710) única votação

Assinatura